

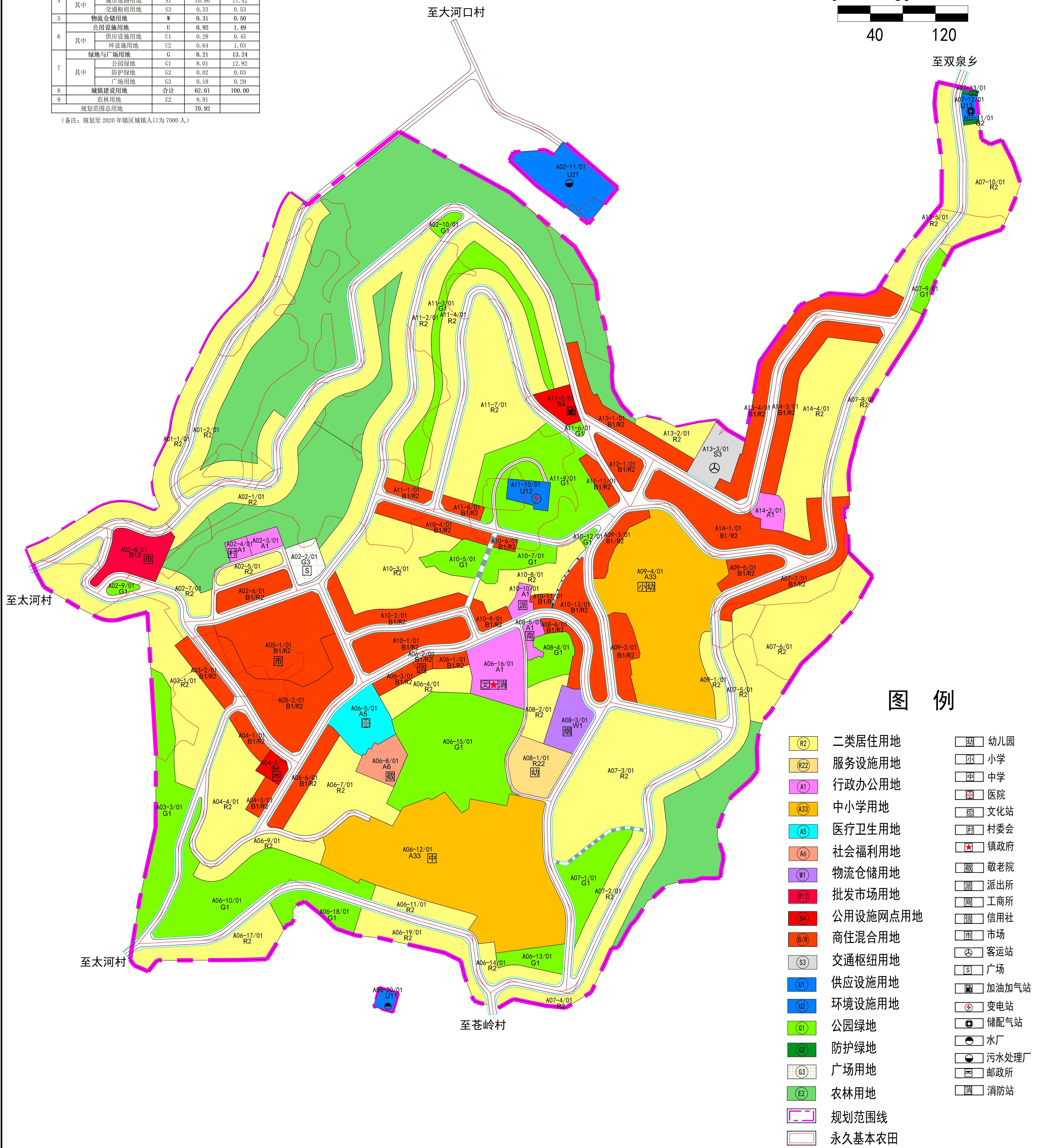
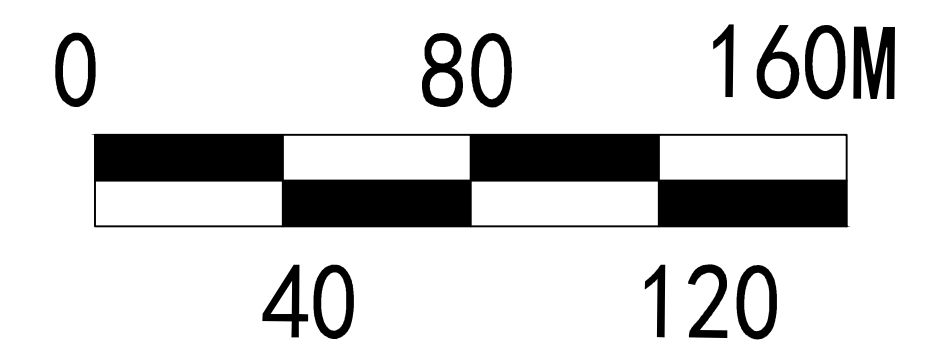

重庆市酉阳土家族苗族自治县城镇控制性详细规划整合（2019年版）

——苍岭镇镇区土地利用规划图

镇区土地利用汇总表

序号	用地名称	用地代码	面积(公顷)	占城镇建设用地(%)
1	居住用地	R	27.49	44.33
2	公共管理与公共服务用地	A	7.71	12.43
	行政办公用地	A1	1.00	1.61
	中小学用地	A33	6.06	9.77
	医疗卫生用地	A5	0.41	0.66
	社会福利用地	A6	0.24	0.39
3	商业服务业设施用地	B	6.24	10.06
	商业设施用地	B1	5.98	9.64
	公用设施网点用地	B4	0.26	0.42
4	交通设施用地	S	11.13	17.95
	城市道路用地	S1	10.80	17.42
	交通枢纽用地	S3	0.33	0.53
5	物流仓储用地	W	0.31	0.50
	公用设施用地	U	0.92	1.49
6	供应设施用地	U1	0.28	0.45
	环境设施用地	U2	0.64	1.03
	绿地与广场用地	G	8.21	13.24
7	公园绿地	G1	8.01	12.92
	防护绿地	G2	0.02	0.03
	广场用地	G3	0.18	0.29
8	城镇建设用地	合计	62.01	100.00
9	农林用地	E2	8.91	
	规划范围总用地		70.92	

(备注: 规划至2020年镇区城镇人口为7000人)



图例

- | | |
|----------|-------|
| 二类居住用地 | 幼儿园 |
| 服务设施用地 | 小学 |
| 行政办公用地 | 中学 |
| 中小学用地 | 医院 |
| 医疗卫生用地 | 文化站 |
| 社会福利用地 | 村委会 |
| 物流仓储用地 | 镇政府 |
| 批发市场用地 | 敬老院 |
| 公用设施网点用地 | 派出所 |
| 商住混合用地 | 工商所 |
| 交通枢纽用地 | 信用社 |
| 供应设施用地 | 市场 |
| 环境设施用地 | 客运站 |
| 公园绿地 | 广场 |
| 防护绿地 | 加油站 |
| 广场用地 | 变电站 |
| 农林用地 | 储配气站 |
| 规划范围线 | 水厂 |
| 永久基本农田 | 污水处理厂 |
| | 邮政所 |
| | 消防站 |